

ÚZEMNÝ PLÁN OBCE JAKUBOV ZMENY A DOPLNKY Č. 1

OBSTARÁVATEĽ: OBEC JAKUBOV POVER. OBST.: Ing. GABRIELA REHÁKOVÁ
 SPRACOVATEĽ: ECOCITIES s.r.o. RIEŠITEĽ: doc.Ing.arch. JAROSLAV COPLÁK, PhD.
 MIERKA: 1:2880 / DÁTUM: 2015

2. komplexný výkres priestorového usporiadania a funkčného využitia územia s vyznačením záväzných častí riešenia (Z) a VPS

LEGENDA

STAV NÁVRH

Z  

Z  

Z  

Z  

Z  

Z  

Z  

Z  

Z  



Z  

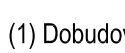
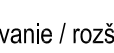
Z  

Z  

Z  

Z  

Z  

Z  

ZOZNAM VEREJNOPROSPEŠNÝCH STAVIEB

- (1) Dobudovanie / rozšírenie prístupových a obslužných komunikácií v lokalite D1-2
- (2) Výstavba transformačnej stanice
- (3) Výstavba vedenia VN 22 kV k transformačnej stanici

VYMEDZENIE ÚZEMIA

HRANICE LOKALÍT ZMIEN A DOPLNKOV

OZNAČENIE LOKALÍT ZMIEN A DOPLNKOV

FUNKČNÉ VYUŽITIE ÚZEMIA

REKREÁCIA INDIVIDUÁLNA - V CHATKÁCH

LESNÉ POZEMKY

VODNÉ PLOCHY A TOKY

ZASTAVANÉ PLOCHY

CESTY II. A III. TRIEDY

OSTATNÉ KOMUNIKÁCIE

LIMITY VYUŽITIA ÚZEMIA

HRANICA CHKO ZÁHORIE

HRANICA CHVÚ ZÁHORSKÉ POMORAVIE

HRANICA VÝHRADNÝCH LOŽISK (CHLÚ)

ELEKTRICKÉ VEDENIE VN 22 kV, TRAFOSTANICA

OCHRANNÉ PÁSMO EL. VEDENIA VN

BEZPEČNOSTNÉ PÁSMO VTL PLYNOVODU

